CERC 2030 :
Les bons repères économiques pour décider dans les territoires

NOTRE PROMESSE AUX PARTENAIRES

Un référentiel partagé pour vous aider à prioriser et agir.

Bâtiment • Travaux Publics • Matériaux de construction

GIE RÉSEAU DES CERC
FILIÈRE CONSTRUCTION
Mesurer. Anticiper.

Alain PLANTIER,
Président du GIE Réseau des CERC,
Président de l’UNICEM

Créées à l'initiative des pouvoirs publics et des professionnels, les CERC constituent un observatoire unique de l'activité de la filière construction dans les territoires. Grâce à leurs travaux, elles produisent des données économiques, des études prospectives et des analyses territoriales indispensables pour anticiper les évolutions des marchés, accompagner les politiques publiques, mesurer les besoins en logements, en infrastructures et en compétences, ou encore suivre les transitions environnementales de la filière.

Les CERC fédèrent les principaux acteurs de la construction et de l'aménagement (organisations professionnelles, services de l'État, collectivités territoriales et partenaires institutionnels) autour d'une mission commune : produire, analyser et diffuser une information économique fiable au service des territoires et de la filière construction. Grâce à son ancrage régional et à son expertise, le réseau des CERC constitue une référence pour l'observation des marchés, l'anticipation des besoins et l’accompagnement des politiques publiques.

Dans un contexte marqué par les enjeux de souveraineté, de décarbonation, de rénovation du bâti, d'adaptation au changement climatique et d'aménagement des territoires, le Réseau des CERC apporte un éclairage objectif et partagé, au service d'une décision publique fondée sur des données fiables.

Plus que jamais, les territoires ont besoin d'une connaissance fine de leurs dynamiques de construction. Le Réseau des CERC joue un rôle essentiel en mettant à disposition des acteurs publics et privés des données objectives, partagées et prospectives.

Ce catalogue vous permet ainsi de mieux comprendre la valeur ajoutée du Réseau des CERC qui associe force collective et précision territoriale. Il vous aide à identifier la solution adaptée à vos besoins parmi six grands univers d’intervention, à découvrir nos références et nos méthodes, fondées sur des productions éprouvées et des données fiabilisées, et enfin à construire le partenariat qui vous correspond : adhésion, programme partagé, étude ciblée ou veille économique.

Notre modèle unique

La force d'un réseau, la précision territoriale

18 CERC
Observatoires régionaux de la filière construction

1 GIE
Pilote et coordonne les actions du Réseau des CERC

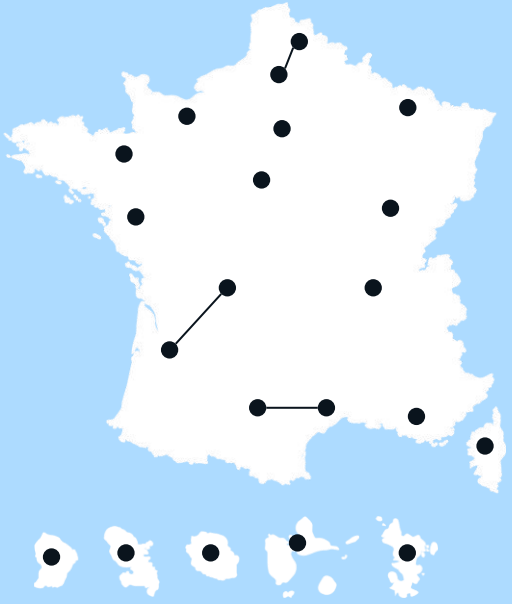

Un maillage national complet, en métropole et dans les DROM, coordonné par le GIE Réseau des CERC

Ce que le Réseau mutualise

- Système d'information et mises à jour partagées
- Comparaisons interrégionales, consolidation nationale
- Industrialisation des outils et essaimage

Ce que chaque CERC territorialise

- Connaissance fine des marchés et acteurs locaux
- Enquêtes, entretiens et concertation
- Restitution, animation et appropriation territoriale

Une offre Réseau des CERC

Six univers de solutions

Économie, conjoncture & marchés

Mesurer l'activité, anticiper les cycles et dimensionner les marchés.

Commande publique & investissement

Rendre visibles les budgets, projets, aides et perspectives.

Infrastructures, eau & résilience

Objectiver l'état du patrimoine, les performances et les besoins.

Rénovation & décarbonation

Suivre les trajectoires, dispositifs, marchés et capacités de la filière.

Emploi, compétences & formation

Comprendre les tensions, l'offre de formation et les besoins futurs.

Matériaux, déchets & circularité

Cartographier les ressources, flux, capacités et boucles de valorisation.

Six univers de solutions

SOLUTION 01

Économie, conjoncture & marchés

Comprendre le présent, quantifier les marchés et anticiper les prochains points de retournement.

Vos questions

- Où en est l'activité, par marché et par territoire ?
- Quels volumes et perspectives à 12-36 mois ?
- Quels signaux faibles doivent déclencher une décision ?
- …

Quelques références

- Notes de conjoncture nationales et régionales
- Enquête entretien-rénovation auprès de 5 000 entreprises
- MonSuiviConjoncture et MonSuiviPermis de Construire

SOLUTION 02

Commande publique & investissement

Rendre visibles les budgets, les projets et les opportunités pour sécuriser la programmation.

Vos questions

- Quels investissements sont réalisés et programmés ?
- Quels projets arrivent, où et à quel horizon ?
- Quelles aides peuvent accélérer les opérations ?
- …

Quelques références

- Analyse des dépenses Bâtiment et Travaux Publics
- Analyses et observatoires territoriaux de l'investissement
- Mon Suivi Commande Publique

SOLUTION 03

Infrastructures, eau & résilience

Objectiver le patrimoine, ses performances et les investissements nécessaires à la continuité des services.

Vos questions

- Quel est l'état du patrimoine et sa valeur ?
- Où se situent les fragilités et besoins de renouvellement ?
- Comment prioriser les investissements face aux changements climatiques ?
- …

Quelques références

- Baromètre des infrastructures de la transition
- Patrimoine régional d'infrastructures et réseaux
- MonSuiviEau

SOLUTION 04

Rénovation énergétique & décarbonation

Suivre les trajectoires, mesurer l'efficacité des dispositifs et piloter la transformation des marchés.

Vos questions

- Sommes-nous sur la trajectoire des objectifs climatiques ?
- Quels dispositifs produisent quels effets ?
- La filière dispose-t-elle des capacités pour accélérer ?
- …

Quelques références

- MonSuiviRénov
- Boussole de la rénovation énergétique
- Baromètres bâtiment durable

SOLUTION 05

Emploi, compétences & formation

Relier activité, besoins de recrutement, compétences et offre de formation.

Vos questions

- Quels métiers seront en tension demain ?
- L'offre de formation répond-elle aux besoins locaux ?
- Quels leviers de fidélisation, reconversion et attractivité ?

Quelques références

- Carte des formations Travaux Publics
- Renoboost
- Études fidélisation, innovation et égalité femmes-hommes

Liste non exhaustive

SOLUTION 06

Matériaux, déchets & circularité

Cartographier les ressources, les flux, les capacités et les boucles de valorisation.

Vos questions

- Le territoire dispose-t-il des ressources et capacités adaptées ?
- Où sont les zones blanches et les gisements ?
- Comment suivre les objectifs de recyclage, réemploi et REP ?

Quelques références

- Suivi du maillage REP-PMCB
- MonSuiviDéchets de chantier
- Études terres excavées et transport de matériaux

Liste non exhaustive

Suivre l'activité économique de la filière, notre cœur de métier

Quatre rythmes de lecture pour détecter les retournements et partager une vision cohérente.

MENSUEL
Conjoncture de la filière construction
France et régions

TRIMESTRIEL
Activité entretien-rénovation du Bâtiment
Enquête nationale

ANNUEL
Activité du Bâtiment
Bilan, estimations et prévisions

ANNUEL
Dépenses de Bâtiment et Travaux Publics des collectivités locales
Bilan et estimations

SOLUTION 01



SOLUTION 01

SOLUTION 01

SOLUTION 02

Séries longues • Comparaisons interrégionales • Méthodes partagées

Un besoin territorial peut devenir une solution partagée

Trois exemples qui montrent comment le réseau transforme un pilote en solution réutilisable.

SOLUTION 01

Chiffres clés de l'artisanat du Bâtiment

Besoin CAPEB et son réseau
Pilote réseau
Déploiement toutes régions

SOLUTION 01

Mon Suivi Permis de Construire

Besoin partenaires régionaux
Modèle commun
Déploiement élargi

SOLUTION 03

Panoramas départementaux des infrastructures

Besoin FNTP et son réseau
Indicateurs partagés
95 fiches départementales

La mutualisation accélère la production ; l'ancrage CERC garantit l'usage local.

Réussite emblématique

MonSuiviEau : d'un besoin régional à une couverture nationale

SOLUTION 03

- 2025 — **Prototype Sud-Est**
- 2026 — **Passage à l'échelle nationale**
- À partir de 2026 — **Déploiement territorial et actualisation annuelle**

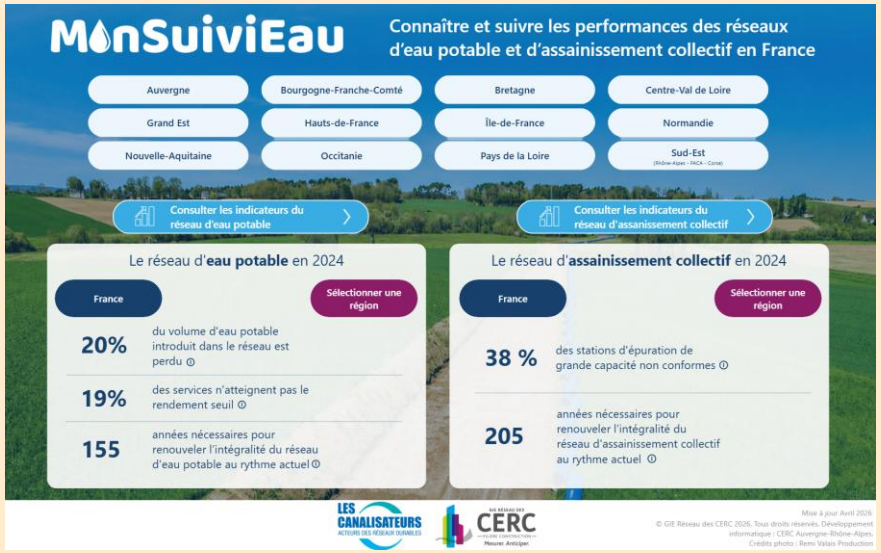

MonSuiviEau.fr

Connaître les performances • Objectiver les fragilités • Prioriser le renouvellement

Et des innovations territoriales

Anticiper les marchés et sécuriser l'investissement public

Des données et analyses qui ouvrent le dialogue économique territorial.

SOLUTION 01

DATAVIZ

Occitanie • Auvergne-Rhône-Alpes • Bretagne

MonSuiviConjoncture | MaConjonctureEco

Question partenaire

Où en est l'activité, par marché et par territoire ?

Ce que la CERC apporte

Une lecture rapide des signaux économiques pour qualifier les tendances et partager un diagnostic territorial.

Démonstration avec l'outil de la CERC Occitanie :

SOLUTION 02

OUTIL INTERACTIF

Provence-Alpes-Côte d'Azur • Guyane • Auvergne-Rhône-Alpes • Occitanie • Bourgogne-Franche-Comté • Bretagne

Mon Suivi Commande Publique

Question partenaire

Quels projets arrivent, où et à quel horizon ?

Ce que la CERC apporte

Un outil pour rendre visibles investissements et opérations afin de sécuriser la programmation.

Démonstration avec l'outil de la CERC Bourgogne-Franche-Comté :

Et bien d'autres travaux : Guide des aides Travaux Publics, Observatoires départementaux de la Commande publique, Opérations de construction/déconstruction…

Et des innovations territoriales

Anticiper les marchés et sécuriser l'investissement public

Des données et analyses qui ouvrent le dialogue économique territorial.

SOLUTION 01

BAROMÈTRE

Provence-Alpes-Côte d'Azur • Auvergne-Rhône-Alpes • Nouvelle-Aquitaine • Grand Est • Occitanie

Suivi et impact du logement social

Question partenaire

Quel est l'impact économique de la production de logements sociaux ?

Ce que la CERC apporte

Un baromètre économique territorial du logement social.

Démonstration avec l'outil de la CERC Provence-Alpes-Côte d'Azur :

SOLUTION 01

BAROMÈTRE

Hauts-de-France • Centre-Val de Loire • Provence-Alpes-Côte d'Azur • Auvergne-Rhône-Alpes

Activité des entreprises de Travaux Publics

Question partenaire

Comment évolue l'activité des entreprises de TP ?

Ce que la CERC apporte

Un suivi trimestriel de l'activité, des carnets de commandes et de l'emploi.

Démonstration avec l'outil de la CERC Hauts-de-France :

Et bien d'autres travaux : Guide des aides Travaux Publics, Observatoires départementaux de la Commande publique, Opérations de construction/déconstruction…

Et des innovations territoriales

Objectiver les besoins et suivre les trajectoires publiques

Logement, territoires industriels et rénovation : des productions régionales qui aident à arbitrer.

SOLUTION 01

ETUDE

Auvergne-Rhône-Alpes • Bretagne • Provence-Alpes-Côte d'Azur • Normandie

Besoin en logements et territoires d'industrie

Question partenaire

Comment articuler logement, emploi et développement industriel ?

Ce que la CERC apporte

Une analyse territoriale pour objectiver les besoins et éclairer les choix de planification.

Démonstration avec l'outil de la CERC Auvergne-Rhône-Alpes :

SOLUTION 04

DATAVIZ

Nouvelle-Aquitaine • Hauts-de-France • Grand Est • Auvergne-Rhône-Alpes • Pays de la Loire • Occitanie

Suivi des objectifs régionaux de rénovation énergétique

Question partenaire

Sommes-nous sur la trajectoire des objectifs régionaux ?

Ce que la CERC apporte

Une dataviz pour suivre les résultats, repérer les écarts et prioriser les leviers d'action.

Démonstration avec l'outil de la CERC Nouvelle-Aquitaine :

Et bien d'autres travaux : FlashInfoRénov, GoRénov, Aides nationales à la rénovation, Observatoire Territorial Habitat et Foncier, Rénovation des copropriétés…

Et des innovations territoriales

Accompagner les transformations de la filière par la donnée territoriale

Matériaux, circularité, compétences : des démonstrateurs régionaux adaptables ou essaimables.

SOLUTION 06

ANNUAIRE

Pays de la Loire • Centre-Val de Loire

Annuaire et cartographie des acteurs des filières biosourcées



Question partenaire

Comment identifier les acteurs régionaux du biosourcé ?

Ce que la CERC apporte

Un annuaire cartographique pour localiser les professionnels du biosourcé et valoriser leurs savoir-faire.

Démonstration avec l'outil de la CERC Pays de la Loire :

SOLUTION 05

OBSERVATOIRE

Bretagne • Hauts-de-France • Ile-de-France

Formations aux métiers du Bâtiment

Question partenaire

L'offre de formation répond-elle aux besoins locaux ?

Ce que la CERC apporte

Une cartographie pour rapprocher formation, métiers et dynamiques de recrutement.

Démonstration avec l'outil de la CERC Bretagne :

Et bien d'autres travaux : Mon Suivi Déchets de chantiers, MyMoov, Mixité femme-homme dans les métiers du Bâtiment, Suivi du réemploi, Matériaux bio-sourcés…

Notre méthode

De la donnée brute à la décision territoriale

Une chaîne de valeur maîtrisée, du recueil à l'appropriation.

Recueillir

- Données publiques et administratives*
- Données des partenaires
- Enquêtes et entretiens CERC

*INSEE, SDES, DGFiP, SISPEA…

→

Fiabiliser

- Contrôles de cohérence
- Redressements et harmonisation
- Séries longues et mises à jour régulières

→

Analyser

- Compétences économiques, statistiques, data et cartographiques
- Croisement des sources
- Comparaisons territoriales

↓

Territorialiser

- Connaissance des marchés et des acteurs locaux
- Concertation avec les partenaires
- Adaptation aux réalités du territoire

←

Mettre en dialogue et faire agir

- Notes et tableaux de bord
- Datavisualisations et cartographies
- Comités, restitutions, matinales et webinaires

Sources tracées • Données contrôlées • Méthodes partagées • Résultats mis en débat

Pourquoi adhérer à la CERC ?

Accéder
À des données, analyses et alertes régulièrement actualisées, à l'échelle régionale et territoriale.

Contribuer
Aux priorités de travail, aux méthodes et au dialogue entre acteurs de la filière et des territoires.

Mutualiser
Les compétences et le développement d'outils utiles et durables.

Étude ciblée

Observatoire partagé

Programme interrégional

Veille économique

Adhérer à la CERC,
c'est **bénéficier d'un socle d'observation** existant et contribuer à **développer les outils** dont le territoire aura **besoin demain**.

Besoin d'un éclairage pour décider et agir ? Vous souhaitez devenir partenaire ? Parlons-en.

Vous ne financez pas une étude de plus. Vous contribuez à des données, des analyses et des outils partagés pour éclairer les décisions du territoire.

Contactez votre CERC régionale ou le GIE Réseau des CERC : annuaire

www.cerc-actu.com

Les administrateurs du GIE Réseau des CERC :

MINISTÈRES TRANSITION ÉCOLOGIQUE AMÉNAGEMENT DU TERRITOIRE TRANSPORTS VILLE ET LOGEMENT

CAPEB L'Artisanat du Bâtiment

FFB FÉDÉRATION FRANÇAISE DU BÂTIMENT

LES TRAVAUX PUBLICS FÉDÉRATION NATIONALE

UNICEM

GIE RÉSEAU DES CERC — FILIÈRE CONSTRUCTION — Mesurer. Anticiper.

Version 9 septembre 2026